

III.- OTRAS DISPOSICIONES Y ACTOS

Consejería de Desarrollo Sostenible

Resolución de 15/07/2020, de la Dirección General de Economía Circular, por la que se procede a la apertura de un período de información pública a la revisión y designación de zonas vulnerables a la contaminación por nitratos de origen agrario en la comunidad de Castilla-La Mancha. [2020/4916]

La Directiva 91/676/CEE del Consejo, de 12 de diciembre de 1991, sobre protección de las aguas contra la contaminación producida por nitratos procedentes de fuentes agrarias, impone a los Estados miembros la obligación de identificar las masas de agua que se hallan afectadas por la contaminación por nitratos de esta procedencia. Por otra parte, establece criterios para designar como zonas vulnerables, aquellas superficies territoriales que por drenaje puedan dar lugar a contaminación por nitratos.

La citada Directiva, se alinea con la propuesta de la Organización Mundial de la Salud, de no superar los 50 mg/l de ion nitrato, de modo que se alcance un nivel de calidad aceptable para cualquier uso de las aguas. Para ello propone una serie de obligaciones a los Estados miembros que permitan evitar, o en su caso, corregir las concentraciones de nitratos en las masas de agua, de modo que no se supere el nivel máximo indicado. En este sentido, el apartado 4 del artículo 3 de la Directiva, establece que “los Estados miembro examinarán y, si procede, modificarán o ampliarán las designaciones de zonas vulnerables en un plazo adecuado y como mínimo cada cuatro años (...)”.

Mediante el Real Decreto 261/1996, de 16 de febrero, sobre protección de las aguas contra la contaminación producida por los nitratos procedentes de fuentes agrarias, se incorpora al ordenamiento jurídico nacional la Directiva 91/676/CEE del Consejo, de 12 de diciembre de 1991, de conformidad con las competencias atribuidas al Estado por el artículo 149.1. 13.ª, 22.ª y 23.ª de la Constitución Española. Su artículo 4 prevé que los órganos competentes de las Comunidades Autónomas designarán como zona vulnerable aquellas superficies territoriales, de sus respectivos ámbitos, que por escorrentía o filtración afecte o pueda afectar a las masas de agua que se encuentren contaminadas por nitratos de origen agrario, o en riesgo de estarlo.

En virtud del citado artículo 4 del Real Decreto 261/1996, de 16 de febrero, la Junta de Comunidades de Castilla-La Mancha aprobó la Resolución de 7-08-1998, de la Consejería de Agricultura y Medio Ambiente, por la que se designan, en el ámbito de la Comunidad Autónoma de Castilla-La Mancha, las zonas vulnerables denominadas “Mancha Occidental” y “Campo de Montiel”.

El apartado 2 del artículo 4 del Real Decreto 261/1996, de 16 de febrero, prevé la revisión cuatrienal de las zonas declaradas como vulnerables. El cumplimiento de la citada estipulación concluyó con la declaración como vulnerable de otras 4 zonas más: “Mancha Oriental”, “Lillo-Quintanar-Ocaña-Consuegra-Villacañas”, “Alcarria-Guadalajara” y “Madrid-Talavera-Tiétar”, que se materializó en la Resolución de 10-02-2003, de la Consejería de Agricultura y Medio Ambiente.

En el año 2007 se realizó una nueva revisión, y ante la falta de estudios concluyentes que justificasen la modificación de las zonas declaradas como vulnerables, la Orden de 10/01/2007, de la Consejería de Medio Ambiente y Desarrollo Rural, por la que se aprueba el programa de actuación aplicable a las zonas vulnerables a la contaminación por nitratos de origen agrario en la Comunidad Autónoma de Castilla-La Mancha, mantuvo las Zonas anteriormente declaradas.

Posteriormente, el Ministerio de Medio Ambiente y Medio Rural y Marino comunicó a la Administración de la Comunidad Autónoma la delimitación de las masas de agua afectadas por la contaminación, o en riesgo de estarlo, por aportación de nitratos de origen agrario, hecho que implicaba la ampliación de las zonas vulnerables existentes hasta la fecha. Como resultado se adoptó la Orden de 21-05-2009, de la Consejería de Industria, Energía y Medio Ambiente, en la que se designaba una nueva zona “Campo de Montiel” y se incluyó un nuevo municipio en la zona vulnerable previamente designada “Mancha Occidental”.

Las siete zonas declaradas como vulnerables a la contaminación por nitratos, fueron posteriormente objeto de diversas modificaciones en base a los datos ofrecidos por las redes de control de las Confederaciones Hidrográficas. En concreto, el artículo 2 de la Orden de 04/02/2010, de la Consejería de Industria, Energía y Medio Ambiente, por la que se aprueba el programa de actuación aplicable a las zonas vulnerables a la contaminación por nitratos de origen agrario designadas

en la Comunidad Autónoma de Castilla-La Mancha, amplió las Zonas Vulnerables de “Campo de Montiel” y “Mancha Oriental”, mientras que la Orden de 07/02/2011, de la Consejería de Agricultura y Medio Ambiente, por la que se modifica la Orden de 04/02/2010, ampliaba en el mismo artículo las Zonas vulnerables de “Alcarria-Guadalajara”, “Mancha Occidental” y “Mancha Oriental”.

Con motivo de mejorar el conocimiento sobre esta problemática y teniendo en cuenta los datos proporcionados por las Redes de Control de Calidad de Aguas de las Demarcaciones Hidrográficas, se realizó un estudio en profundidad de las presiones a las que están sometidas las masas de agua de la Región, así como de su vulnerabilidad, en base a los mejores y más recientes datos científicos y técnicos disponibles, particularizado a las condiciones físicas, geológicas y climáticas de la Región. Como resultado del estudio, se ha elaborado la presente propuesta de revisión y designación de las Zonas Vulnerables a la contaminación por nitratos de origen agrario que se recogen de forma genérica en el apartado segundo de la parte dispositiva de la presente Resolución y de manera específica y descriptiva en el anexo I de la misma.

Por otra parte, las Redes de Control de Calidad de Aguas de las Confederaciones Hidrográficas han identificado estaciones en las que se supera el valor de 50 mg/l del ion nitrato, o presentan riesgo de superación. La mayoría de estas estaciones se ubican en zonas que actualmente están en estudio para su posible designación como zonas vulnerables; sin embargo, debido al riesgo sanitario y ambiental que supone este tipo de contaminación, y en aplicación del principio de precaución recogido en el artículo 191 del Tratado de Funcionamiento de la Unión Europea, así como en el artículo 45 de la Constitución Española de 29 de diciembre de 1978, se propone la designación como zonas vulnerables a la contaminación por nitratos de las áreas de influencia de las citadas estaciones. Dichas zonas están recogidas de forma genérica en el apartado tercero de la parte dispositiva de la presente Resolución y de manera específica y descriptiva en el anexo II de la misma.

Con carácter previo a la revisión y designación de las zonas vulnerables, la Dirección General de Economía Circular, considera conveniente acordar un periodo de información pública, a tenor de lo dispuesto por el artículo 83 de la Ley 39/2015, de 1 de octubre, del Procedimiento Administrativo Común de las Administraciones Públicas, así como con lo preceptuado por los artículos 3 de la Ley 27/2006, de 18 de julio, por la que se regulan los derechos de acceso a la información, de participación pública y de acceso a la justicia en materia de medio ambiente; 3 de la Ley 4/2016, de 15 de diciembre, de Transparencia y Buen Gobierno de Castilla-La Mancha; y 6 de la Ley 8/2019, de 13 de diciembre, de Participación Ciudadana, a fin de que cualquier persona física o jurídica pueda examinar el expediente y formular alegaciones.

En base a lo anteriormente expuesto y en uso de las atribuciones conferidas por el Decreto 87/2019, de 16 de julio, por el que se establece la estructura orgánica y las competencias de la Consejería de Desarrollo Sostenible, en la redacción dada por el Decreto 276/2019, de 17 de diciembre, que atribuye en su artículo 8.1. ñ) a la Dirección General de Economía Circular, además de las que sean encomendadas por las disposiciones vigentes, el ejercicio de las competencias autonómicas en materia de zonas vulnerables a la contaminación por nitratos de origen agrario,

Dispongo:

Primero.-

Someter a información pública por un plazo de veinte días, contados desde el siguiente a la publicación de esta Resolución en el Diario Oficial de Castilla-La Mancha, a fin de que los titulares de derechos e intereses legítimos, individuales o colectivos, afectados por el citado proyecto de Decreto puedan examinar el expediente y formular las alegaciones que se estimen pertinentes.

Segundo.-

Proponer la designación como zonas vulnerables a la contaminación por nitratos en la Comunidad Autónoma de Castilla-La Mancha, a los efectos previstos por el Real Decreto 261/1996, de 16 de febrero, sobre protección de las aguas contra la contaminación producida por nitratos procedentes de fuentes agrarias, las siguientes áreas resultantes del estudio:

1. Mancha Oriental.- Que incluye la relación de polígonos de 35 términos municipales correspondientes a las provincias de Albacete (1), Ciudad Real (21) y Cuenca (13), recogidos en el anexo I de la presente Resolución.
2. Campo de Montiel.- Que incluye la relación de polígonos de 21 términos municipales correspondientes a las provincias de Albacete (9), Ciudad Real (12), recogidos en el anexo I de la presente Resolución.

3. Alcarria-Guadalajara.- Que incluye la relación de polígonos de 137 términos municipales correspondientes a la provincia de Guadalajara, recogidos en el anexo I de la presente Resolución.
4. Lillo-Quintanar-Ocaña-Consuegra-Villacañas.- Que incluye la relación de polígonos de 49 términos municipales correspondientes a las provincias de Cuenca (12) y Toledo (37), recogidos en el anexo I de la presente Resolución.
5. Madrid-Talavera-Tiétar.- Que incluye la relación de polígonos de 130 términos municipales correspondientes a la provincia de Toledo, recogidos en el anexo de la presente Resolución.
6. Mancha Oriental.- Que incluye la relación de polígonos de 75 términos municipales correspondientes a las provincias de Albacete (56) y Cuenca (19), recogidos en anexo I de la presente Resolución.
7. Campo de Calatrava.- Que incluye la relación de polígonos de 32 términos municipales correspondientes a la provincia de Ciudad Real, recogidos en el anexo I de la presente Resolución.

Tercero.-

Proponer la designación como zonas vulnerables a la contaminación por nitratos en la Comunidad Autónoma de Castilla-La Mancha, en aplicación del principio de precaución y a los efectos previstos por el Real Decreto 261/1996, de 16 de febrero, de las áreas indicadas a continuación:

1. Alcarria-Guadalajara.- Que incluye la relación de polígonos de 1 término municipal correspondiente a la provincia de Guadalajara, recogidos en el anexo II de la presente Resolución.
2. Mancha Oriental.- Que incluye la relación de polígonos de 2 términos municipales, correspondientes a las provincias de Albacete y Cuenca, recogidos en el anexo II de la presente Resolución.
3. Campo de Calatrava.- Que incluye la relación de polígonos de 3 términos municipales correspondientes a la provincia de Ciudad Real, recogidos en el anexo II de la presente Resolución.
4. Sierra de Altomira.- Que incluye la relación de polígonos de 13 términos municipales correspondientes a la provincia de Cuenca, recogidos en el anexo II de la presente Resolución.
5. Molina de Aragón.- Que incluye la relación de polígonos de 4 términos municipales correspondientes a la provincia de Guadalajara, recogidos en el anexo II de la presente Resolución.

Cuarto.-

La propuesta de revisión y designación de las Zonas Vulnerables a la contaminación por nitratos de origen agrario podrá ser consultada en la dirección web del portal institucional de la Junta de Comunidades de Castilla-La Mancha: <https://www.castillalamancha.es/node/54198>, en el Tablón de Anuncios de la Sede Electrónica: <https://www.jccm.es/sede/tablón>, y a través del Portal de Transparencia de Castilla-La Mancha.

Quinto.-

El expediente relativo a la revisión y designación de las Zonas Vulnerables a la contaminación por nitratos de origen agrario podrá ser consultado en las dependencias de la Dirección General de Economía Circular, sita en la calle Quintanar de la Orden, s/n, de Toledo, todos los días laborables en horario de atención al público, de 9 a 14 horas.

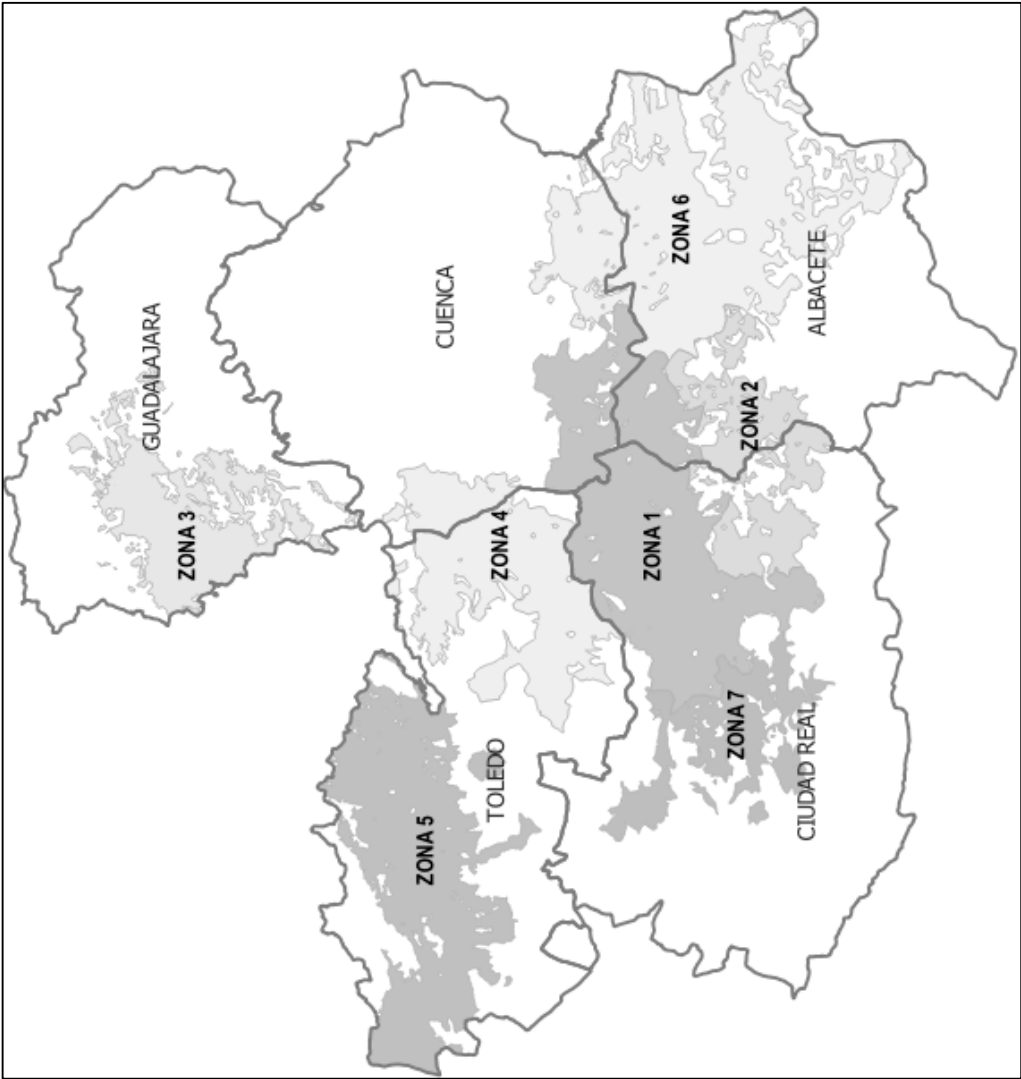
Sexto.-

Las observaciones, sugerencias o alegaciones que se formulen irán dirigidas a la Dirección General de Economía Circular, pudiéndose presentar en cualquiera de los registros y oficinas previstos en el artículo 16.4 de la Ley 39/2015, de 1 de octubre, del Procedimiento Administrativo Común de las Administraciones Públicas, siempre teniendo en consideración lo dispuesto en el artículo 14 del mentado texto normativo.

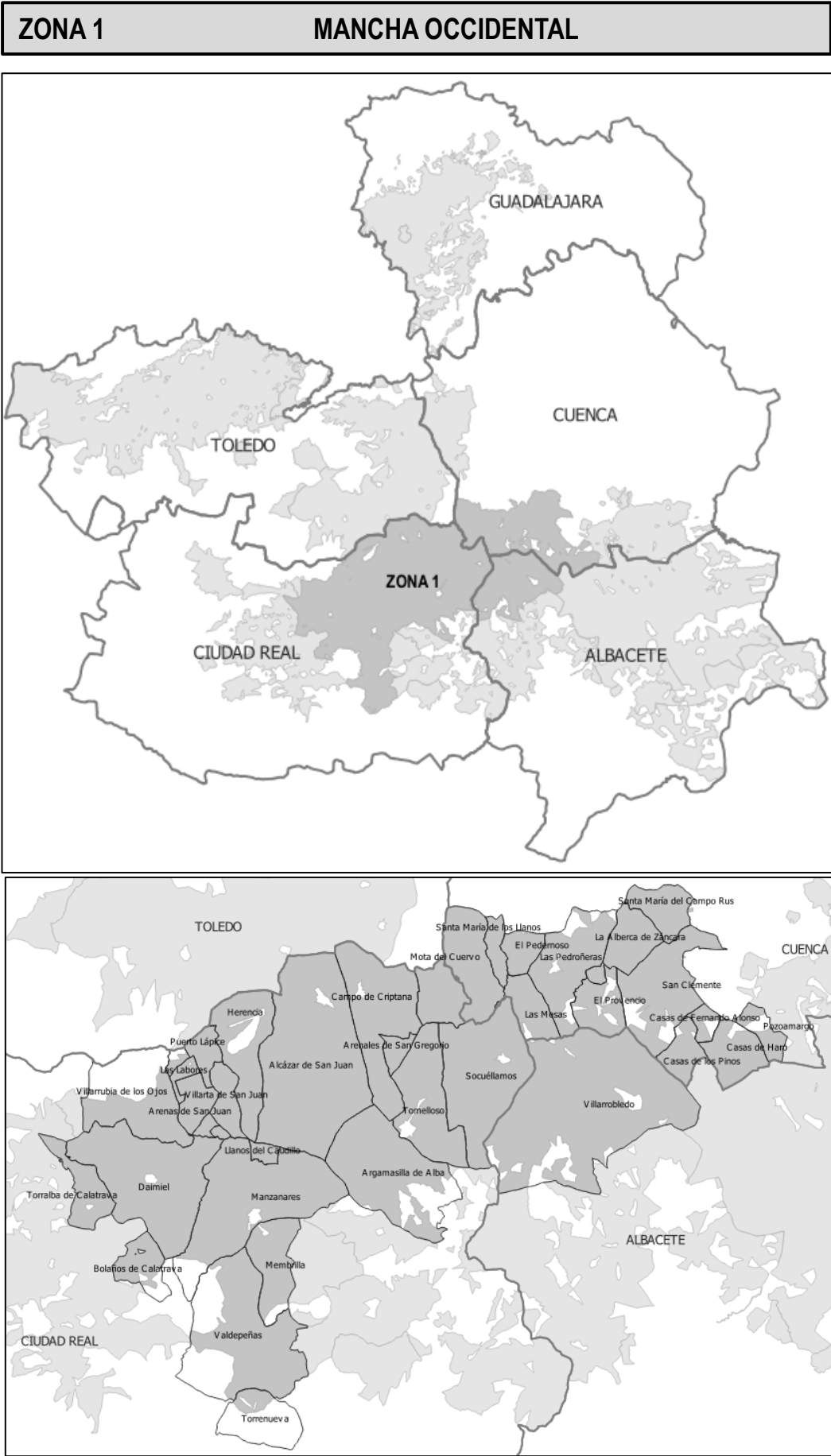
Toledo, 15 de julio de 2020

La Directora General de Economía Circular
MARTA GÓMEZ PALENQUE

ANEXO I. DECLARACIÓN ZONAS VULNERABLES

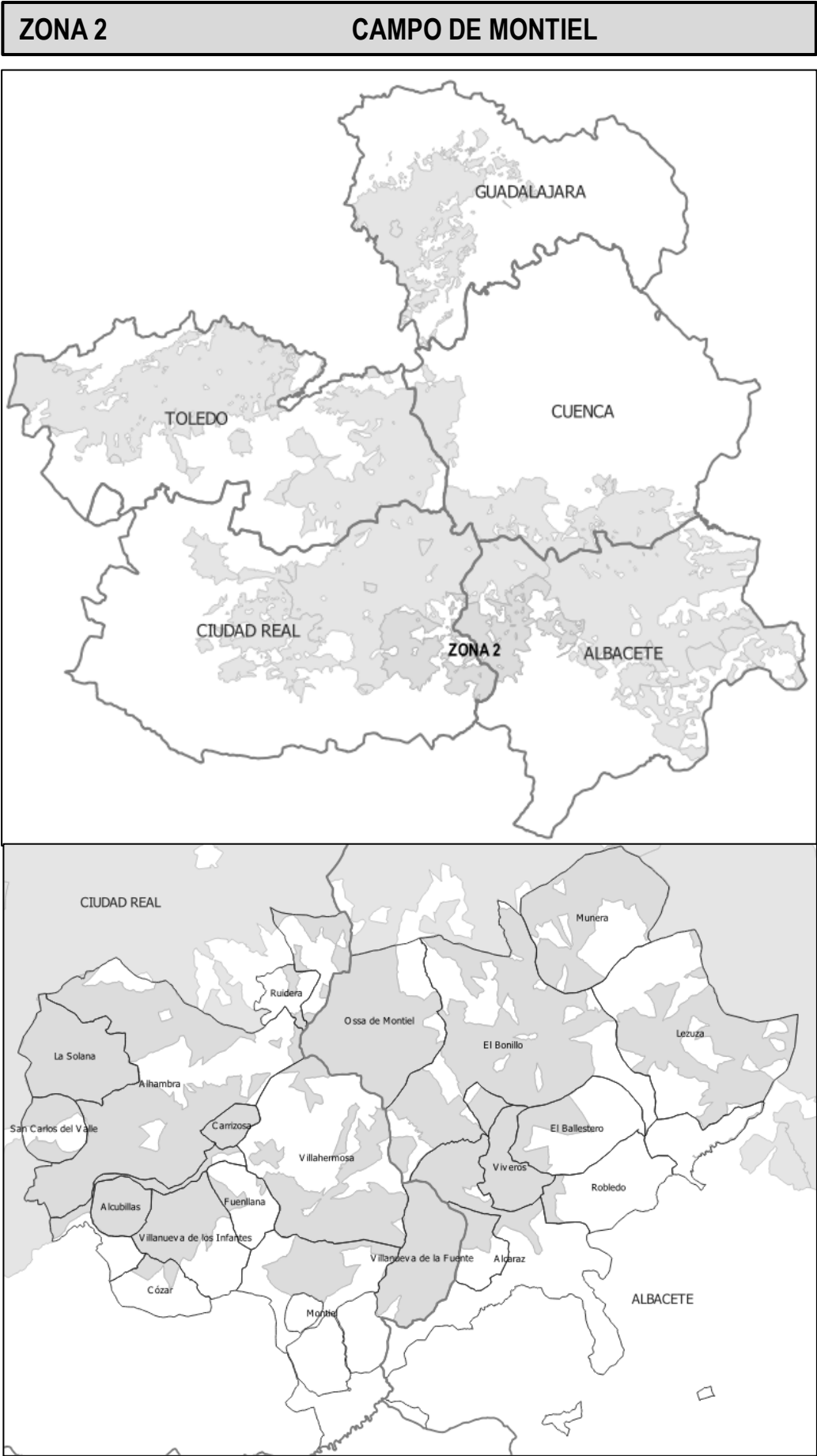


ZONA 1	MANCHA OCCIDENTAL
ZONA 2	CAMPO DE MONTIEL
ZONA 3	ALCARRIA-GUADALAJARA
ZONA 4	LILLO-QUINTANAR-OCAÑA-CONSUEGRA-VILLACAÑAS
ZONA 5	MADRID-TALAVERA-TÍETAR
ZONA 6	MANCHA ORIENTAL
ZONA 7	CAMPO DE CALATRAVA



PROVINCIA	MUNICIPIO	PRO	MUN	POLÍGONO																																			
CIUDAD REAL	MANZANARES	13	53	1	2	3	4	10	11	12	14	15	16	17	18	19	20	21	22	23	24	25	26	27	28	29	30	31	32	33	34	35	36						
				37	38	39	40	41	42	43	44	45	46	47	48	49	50	51	52	53	54	55	56	57	58	59	60	61	77	78	79	80	81						
				82	83	84	85	86	88	89	90	91	92	93	94	95	96	97	98	99	100	101	102	103	104	105	106	107	108	109	110	112	113						
				114	115	116	117	118	119	120	121	122	124	125	126	127	128	129	130	131	132	133	134	135	136	137	138	139	140	141	142	143	144						
				145	146	147	148	149	150	151	152	153	154	155	156	157	158	159	160	161	162	163	164	165	166	167	168	169	170	171	172	173	174						
				175	176	177	178	179	180	181	182	184	185	186	187	188	189	191																					
		MEMBRILLA	13	54	1	2	4	5	6	7	8	9	10	11	12	13	14	15	16	17	18	19	20	21	22	23	24	25	26	27	28	29	30	31					
	32				33	34	35	36	37	38	40	41	42	43	44	45	46	47	48	49	50	51	52	53	54	55	56	57	58	59	60	61	62						
	63				64	65	66	67	68	69	70	71	72																										
		PEDRO MUÑOZ	13	61	1	2	3	4	5	6	7	8	9	10	11	12	13	14	15	16	17	18	19	20	21	22	23	24	25	26	27	28	29	30					
	31				32	33	34	35	36	37	38	39	41	42	43	44	45	46	47	48	49	50	51	52	53														
		PUERTO LAPICE	13	70	1	2	3	4	5	6	7	8	9	10	11	12	13	14	15	16	17	18	19	20	21	22	23	24	25	26	27	28	29						
					1	2	3	4	5	6	7	8	9	10	11	12	13	14	15	16	17	18	19	20	21	22	23	24	25	26	27	28	29	30	31				
		SOCUELLAMOS	13	78	32	33	34	35	36	37	38	39	40	41	42	43	45	46	47	49	50	51	52	53															
	65				66	67	68	69	70	71	72	73	74	75	77	78	79	82	83	84	85	86	87	88	89	90	91	92	93	94	95	96	97						
	98				99	100	101	102	103	104	105	106	107	108	109	110	111	112	113	114	115	116	117	119	120	121	123	124	125	126	127	129	130						
131	132				133	134	135	136	138	139	140	141	142	144	145	146	147	148	149	150	151																		
	TOMELLOSO	13	82	1	2	3	4	5	6	7	8	9	10	11	12	13	14	15	16	17	18	19	20	23	25	26	27	28	29	30	31	32	33						
34				35	36	37	38	39	40	41	42	43	44	45	46	47	48	49	50	51	52	53	54	55	56	57	58	59	61	62	63	64							
65				67	70	71	72	73	74	75	76	77	78	79	80	81	82	83	84	85	86	87	88	89	90	91	92	94	95	96	97	98							
99				101	102	103																																	
	TORRALBA DE CALATRAVA	13	83	1	2	3	4	5	6	7	8	9	10	11	12	13	14	15	16	17	18	19	20	21	22	23	24	25	26	27	28	29	30						
31				32	33	34	35	36	37	38	39	40	41	42	43	44	45	46	47	48	49	50	51	52	53	54	55	56	57	59	60	61							
62																																							
	TORRENUEVA	13	85	1	2	3	4	5	6	7	8	11	42	44	46	47	49																						
				1	2	3	4	5	6	7	8	9	10	11	12	13	14	15	16	17	18	19	20	21	22	23	24	25	26	27	28	29	30						
	VALDEPEÑAS	13	87	31	32	33	34	36	37	38	39	40	41	42	43	44	45	46	47	48	49	50	51	52	53	54	55	68	69	70	71	80	82						
83				84	85	86	87	88	89	90	91	92	93	94	95	96	97	98	99	100	101	102	103	104	105	106	107	108	109	110	111	112							
113				114	115	116	117	118	119	120	121	122	123	135	136	137	138	139	140	142	144	145	146	147	148	149	150	151	152	153	154	155							
156				157	158	159	160	161	162	163	164	165																											
	VILLARRUBIA DE LOS OJOS	13	96	1	2	3	4	5	9	10	11	12	13	14	15	16	17	18	19	20	21	22	23	24	25	26													
	VILLARTA DE SAN JUAN	13	97	1	2	3	4	5	7	8	9	10	11	12	14	17	18	19	20	21	22	23	24	25	26	27	29	31											
	ARENALES DE SAN GREGORIO	13	101	22	23	24	25	26	72	73	74	75	113	114																									
	LLANOS DEL CAUDILLO	13	102	5	6	7	8	9	111	112	113																												
	LA ALBERCA DE ZANCARA	16	7	1	2	3	4	5	6	7	8	9	10																										
	CASAS DE FERNANDO ALONSO	16	62	502	503	504	505	507	508	509																													
	CASAS DE HARO	16	65	1	2	5	7	8	9	10	12	13	14	15	16	17	18	19	20	21	22	23	24	25	26	27	28	29	30	31	32	33	34						
	CASAS DE LOS PINOS	16	66	35	37	38	39	41	42	43	44	45	46	47	48	49	50	52	53	54	55																		
		16	66	1	2	3	5	6	7	8	9	10	12	13	14	19	20	23	24	25	26	27	28	29	30	31	32	38	39										

PROVINCIA	MUNICIPIO	PRO	MUN	POLÍGONO																																						
CUENCA	LAS MESAS	16	132	1	2	3	4	5	6	7	8	9	10	11	12	13	14	15	16	17	18	21	22	23	24	25	26	27	28	29	30	31	32									
				33	34	35	36	37	38	39	40	41																														
	MOTA DEL CUERVO	16	142	1	2	3	4	5	6	7	8	9	10	11	12	13	14	15	16	17	18	19	20	21	22	23	24	25	26	27	28	29	30									
				31	32	33	34	35	36	37	38	39	40	41	42	43	44	45	46	47	48	49	50	51	52	53	54	55	56	57	58	59	60									
				61	62	63	64	65	66	67	68	69	70	71	72	73	74	75	76	77	78	79	80																			
	EL PEDERNOSO	16	162	1	2	3	4	5	6																																	
				1	2	5	6	8	9	10	11	12	13	14	15	16	17	18	24	25	26	27	28	29	30	31	32	33	34	35	36	37	38									
	LAS PEDROÑERAS	16	163	39	40	41	42	43	44	45	46	47	48	53	54	55	56	57	58	59	60	61	62	63	64	65	66	67	68	69	70	71	72									
				73	74	75	76	77	79	81	82	83	84	85	87	88	89	90	91	92	93	94	95	96	97	98	99	100														
	POZOAMARGO	16	175	1	2	3	5	6	7	8	9	10	12	13																												
EL PROVENCIO	16	180	1	2	4	5	6	7	8	9	12	13	14	15	16	18	19	20	21	22	23	24	25	26	27	28	31	33	34	36	38	90										
	SAN CLEMENTE	16	199	1	2	3	4	5	6	7	8	9	10	11	12	13	14	15	16	17	18	19	20	21	22	23	24	25	28	29	30	31	32									
			33	35	37	38	39	42	43	47	48	49	50	51	52																											
	SANTA MARIA DEL CAMPO RUS	16	204	501	502	503	504	505	506	507	508	509	510	511	512																											
	SANTA MARIA DE LOS LLANOS	16	205	1	2	3	4	5	6	7	8	9	10	11	12	13	14																									



ZONA 3

ALCARRIA-GUADALAJARA



PROVINCIA	MUNICIPIO	PRO	MUN	AGREGADO	POLÍGONO																																																																																																																																																																																																																																																																																																																																																																																																																																																																																																																																																																																																																																																																																																																																																																																																																																																																																																																																																																																																																																																																																																																																																																																																																																																																																																																																																																																																				
GUADALAJARA	CASTEJON DE HENARES	19	89		501 502 505 507 508 509 510																																																																																																																																																																																																																																																																																																																																																																																																																																																																																																																																																																																																																																																																																																																																																																																																																																																																																																																																																																																																																																																																																																																																																																																																																																																																																																																																																																																																				</

PROVINCIA	MUNICIPIO	PRO MUN	AGREGADO	POLÍGONO																																																																																																																																																																																																																																																																																																																																																																																																																																																																																																																																																																																																																																																																																																																																																																																																																																																																																																																																																																																																																																																																																																																																																																																																																																																																																																																																																																																												
GUADALAJARA	LORANCA DE TAUÑA	19 191	10 502 503 505 506 507 508 509 512 513 514 515 518 519 521 522 524 525 526 527 528 530 531 532																																																																																																																																																																																																																																																																																																																																																																																																																																																																																																																																																																																																																																																																																																																																																																																																																																																																																																																																																																																																																																																																																																																																																																																																																																																																																																																																																																																													</

PROVINCIA	MUNICIPIO	PRO	MUN	AGREGADO	POLÍGONO																																																																																																																																																																																																																																																																																																																																																																																																																																																																																																																																																																																																																																																																																																																																																																																																																																																																																																																																																																																																																																																																																																																																																																																																																																																																																																																																																																																															
GUADALAJARA	TARAGUDO	19	318		501	502	503	504	505	506																																																																																																																																																																																																																																																																																																																																																																																																																																																																																																																																																																																																																																																																																																																																																																																																																																																																																																																																																																																																																																																																																																																																																																																																																																																																																																																																																																																										

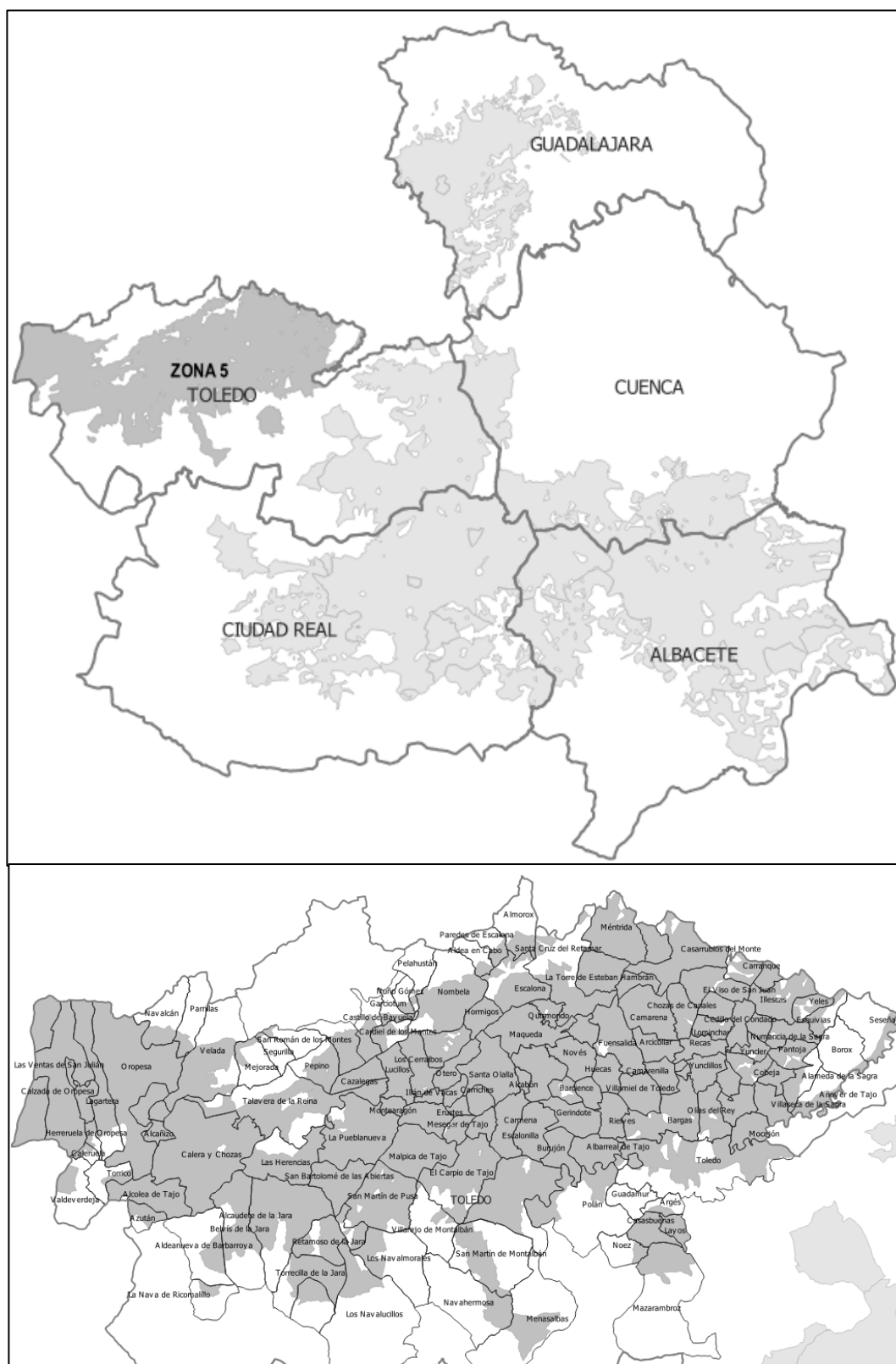
ZONA 4 LILLO-QUINTANAR-OCAÑA-CONSUEGRA-VILLACAÑAS

ZONA 4		LILLO-QUINTANAR-OCAÑA-CONSUEGRA-VILLACAÑAS																										
PROVINCIA	MUNICIPIO	PRO	MUN	POLÍGONO																								
CUENCA	EL ACEBRON	16	2	1	2	3	4	5	6	7	8																	
	ALMENDROS	16	16	1	2	3	4	5	6																			
	BELINCHON	16	32	504	505	506	511	601	602																			
	FUENTE DE PEDRO NAHARRO	16	89	1	2	3	4	5	6	7	8	9	10	11	12	13	14	15	16	17	18	19	20	21				
	HORCAJO DE SANTIAGO	16	111	1	2	3	4	5	6	7	8	9	10	11	12	13	14	15	16	17	18	19	20	21	22	23		
				31	32	33	34	35	36																			
	POZORRUBIO DE SANTIAGO	16	176	1	2	3	4	6	7	8	9	10	11	12	13	14	15											
	TARANCON	16	212	8	9	10	12	13	14	15	16	17	18	19	20	501	502	504	505	506	507							
	TORRUBIA DEL CAMPO	16	221	1	2	3	4	5	6	7	8																	
	TRIBALDOS	16	226	501	502	503	504																					
UCLES	16	227	6	501	502	503	504	505																				
VILLAMAYOR DE SANTIAGO	16	259	1	2	3	4	5	6	7	8	9	10	11	12	13	14	15	18	21	22	23	24	25	26	27	28		
			37	38	39	40	41	42	43	44	45	46	47	48														
VILLARRUBIO	16	281	501	502	503	504	505																					
ALMONACID DE TOLEDO	45	12	15																									
CABAÑAS DE YEPES	45	26	1	2	3	4	5	6	7	8	9	13	14	15	16	17												
CABEZAMESADA	45	27	501	502	503	504	505	506	507	508	509	510																
CAMUÑAS	45	34	1	2	3	4	5	6	7	8	9	10	11	12	13	14	15											
CIRUELOS	45	50	7	8	9	10	11	12	13	14																		
			1	2	3	4	5	6	7	8	9	10	11	12	13	14	15	16	17	18	19	20	21	22	23	24		
			40	45	46	47	50	51	52	53	54	55	56	57	58	59	60	61	62	63	64	65	66	67	68	69		
CONSUEGRA	45	53	76	77	78	79	80	81	82	83	84	85	86	87	88	89	90	91	92	93	94	95	96	97	98	99		
			106	107	108	109	110	111	112	113	114	115	116	117	118	119	120	121	122	123	124	125	126	127	128	129		
			1	2	4	5	6	7	8	9	10	11	12	13	14	15	17	18	19	20	21	22	23	24	25	26		
			32	33	34	35	36	37	38	39	40	41	42	43	44	45	46	47	48	49	50	51	52	53	54			
CORRAL DE ALMAGUER	45	54	62	63	64	65	66	67	68	69	70	71	72	73	74	75	76	77	78	79	80	81	82	83	84			
			92	93	94	95	96	97	501	505	506	507	509	510														
DOSBARRIOS	45	59	1	2	3	4	5	6	7	8	9	10	11	12	13	14	15	16	17	18	19	20	21	22	23			
			34	36																								
LA GUARDIA	45	72	8	14	15	16	21	22	23	60	61	63	64	65	66													
HUERTA DE VALDECARABANOS	45	79	2	3	4																							
			2	3	4	5	6	7	8	9	10	11	12	13	14	16	17	19	20	21	22	23	24	28	29			
LILLO	45	85	37	38	39	41	42	43	44	45	46	50	51															
			1	2	3	4	5	6	7	8	9	10	11	12	13	14	15	16	17	18	19	20	21	22	23			
			36	37	38	39	40	41	42	43	44	45	46	47	48	49	50	51	52	53	54	55	56	57	58			
MADRIDEJOS	45	88	66	67	68	69	70	71	72	73	74	75	76	77	78	79	80	81	82	83	84	86	87	88	89			
			97	98	99	100	101	102	103																			
MARJALIZA	45	93	9																									
MASCARAQUE	45	95	8	9	10	11	12	13	14	15	16	17	18	19	20	21	22	23										

PROVINCIA	MUNICIPIO	PRO	MUN	POLÍGONO																														
TOLEDO	MIGUEL ESTEBAN	45	102	1	2	3	4	5	6	7	8	9	10	11	12	13	14	15	16	17	18	19	20	21	22	23	24	25	26	27	28	29	30	
				31	32	33	34	36	37	38	39	40	41	42	43	44	45	46	47															
	MORA	45	107	25	26	27	34	35	36	37	38	39	40	41	42																			
	NOBLEJAS	45	116	1	2	8	9	10	11	12	13	14	15	17	18	20	22	23	24	25	27	34	40	41	42	43	44							
	OCAÑA	45	122	1	2	3	4	5	6	7	8	9	10	11	12	13	16	17	18	19	20	21	23	24	30	31	32	33	34	35	36	37	38	
				39	40	41	42	43	44	45	46	47	48	49	50	51	52	53	512															
	ONTIGOLA	45	124	10	11	13																												
				1	2	3	4	5	6	7	8	9	10	11	12	13	14	15	16	17	18	19	20	21	22	23	24	25	26	27	31	32	33	
	LA PUEBLA DE ALMORADEL	45	136	34	35	36	37	38	39	40	41	42	43	45	46	47	48	49	50	51	52	53	54	55	56	58	59	60	501	502	503	504	505	
				506	507	508	509	510																										
	QUERO	45	142	1	2	3	4	6	7	8	9	10	11	12	13	14	15	16	17	18	19	20	21	23	24	25	26	27	28	29	30	510	511	
				512																														
	QUINTANAR DE LA ORDEN	45	143	1	2	3	4	5	6	7	8	11	13	14	15	16	17	18																
	EL ROMERAL	45	150	2	3	4	5	6	7																									
	SANTA CRUZ DE LA ZARZA	45	157	1	11	17	20	21	22	23	24	25	26	27	28	29	30	31	32	33	34	35	36	37	38	39	40	41	42	43	44	45		
	TEMBLEQUE	45	167	32	33	34	35	36	37	38	65	67	68	69	70	71	72	73																
	TURLEQUE	45	176	10	11	12	13	14	15	16	17	18	19	20	21	22	23	24	25	26	27	28	29	30	31	32	501	502	503	504	505	506	507	
				508	509																													
	URDA	45	178	1	11	12	13																											
				1	2	4	5	6	7	8	9	10	11	12	13	14	15	16	17	18	19	20	21	22	23	24	25	26	27	28	29	30	31	
VILLACAÑAS	45	186	32	33	34	35	36	37	38	39	40	41	42	43	44	45	46	47	48	49	50	51	55	56	57	58	59	60	61	62	63	64		
			65	66	67	68	69	70	71	72	73	74	75																					
LA VILLA DE DON FADRIQUE	45	187	1	2	3	4	5	6	7	8	9	10	11	12	13	14	15	16	17	18	19	20	21	24	25	26	27	28	29	30	31	32		
			33	34	35	36	37	38	39	40	41	42	43	44	45	46	506	507	508	510														
VILLAFRANCA DE LOS CABALLEROS	45	188	1	2	3	4	5	6	7	8	9	10	11	12	13	14	15	16	17	18	19	20	21	22	23									
VILLAMUELAS	45	192	15	16	17	18	19	20	21	22	23	24																						
			1	2	3	4	5	6	7	8	9	10	11	12	20	21	22	23	24	25	26	27	28	29	30	31	32	33	34	35	36	37		
VILLANUEVA DE ALCARDETE	45	193	38	39	40	41	42	43	44	45	46	47	48	49	50	51	52	53	54	55	56	57	58	59	60	62	63	64	65	66	67	68		
			501																															
VILLANUEVA DE BOGAS	45	194	12	13	14	15	16	17	18	19	20	21	22	23	32	33	34	35	36	37	38													
VILLARRUBIA DE SANTIAGO	45	196	80	81	82	83	84	85	86	87	88	501	502	511	526	532	533	541	542	543	544	545	546	547	548	549	550	551	552	553	601			
VILLATORAS	45	199	1	2	3	4	5	6	7	8	9	10	11	12	13	14	15	16	17	18	19	20	21	22	23	24	26	27	28	29	31	32		
			34	35	36	37																												
LOS YÉBENES	45	201	7	8	9	12	13	14	15	16	17	18	19	20	21	22	23	24	25	26	27	28	30	31	32	33	34	61						
YEPES	45	203	17	18	19	20	21	22	23	24	25	26	27	28	39	43	44	45																

ZONA 5

MADRID-TALavera-TIÉTAR



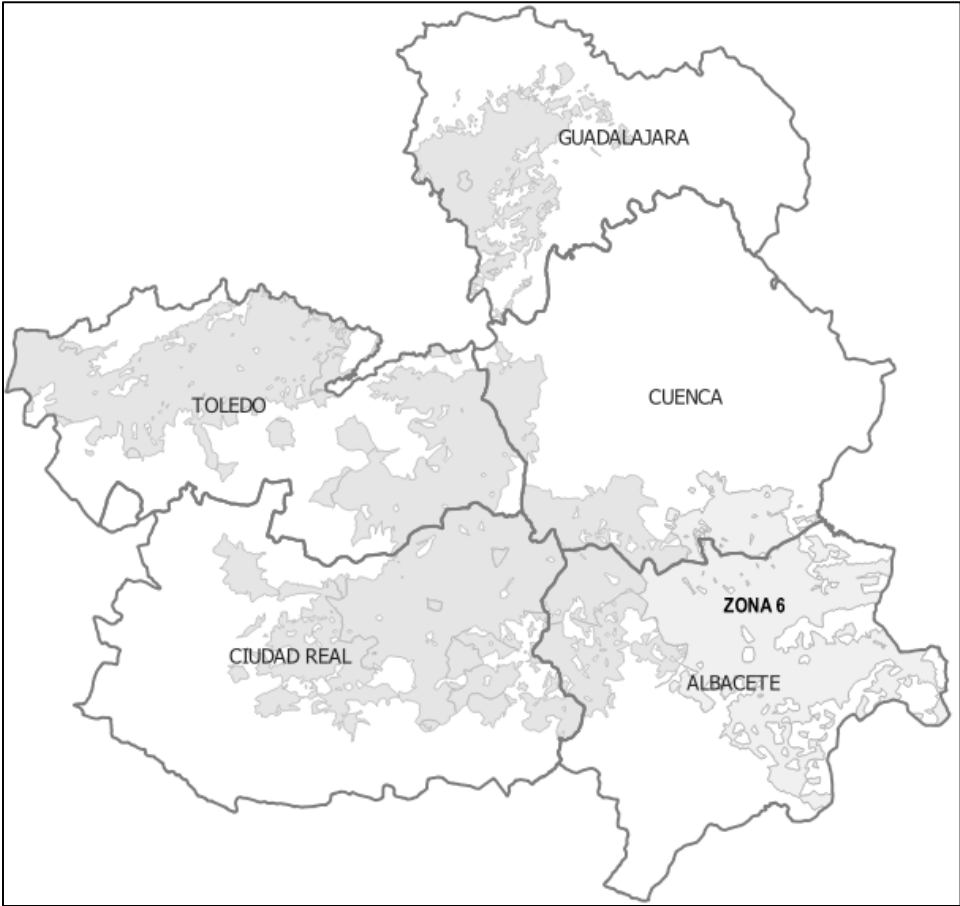
[illegible]

PROVINCIA	MUNICIPIO	PRO	MUN	POLÍGONO																																																																																																																																																																																																																																																																																																																																																																																																																																																																																																																																																																																																																																																																																																																																																																																																																																																																																																																																																																																																																																																																																																																																																																																																																																																																																																																																																																																																																																																																																																										
TOLEDO	LOS NAVALUCILLOS	45	114	3	4	5	9	10																																																																																																																																																																																																																																																																																																																																																																																																																																																																																																																																																																																																																																																																																																																																																																																																																																																																																																																																																																																																																																																																																																																																																																																																																																																																																																																																																																																																																																																																																																						

PROVINCIA	MUNICIPIO	PRO	MUN	POLÍGONO																																	
TOLEDO	TORRICO	45	173	2																																	
	TORRIJOS	45	174	1	3	4	5	6	7	8	9	10	11	12	13	14	15	16	513	514																	
	UGENA	45	177	1	2	3	4	5	6	7	8	9	10	11																							
	SANTO DOMINGO-CAUDILLA	45	179	2	3	4	5	10	11	12	13	14	15	16	17	18	19	20	21	22	23	24	25	26	27	28	29	30	31	32	501	506	507				
				508	509	518	519																														
	VALDEVERDEJA	45	180	12																																	
	VALMOJADO	45	181	1	2	3	4	5	6	7	8	9	10	11	12	13	14	15	16	17	18																
	VELADA	45	182	4	5	7	8	9	18	19	20	21	22	23	24	25	26																				
	LAS VENTAS DE RETAMOSA	45	184	1	2	3	4	5	6	7	8	9	10	11	12	13																					
	LAS VENTAS DE SAN JULIAN	45	185	1	2																																
	VILLALUENGA DE LA SAGRA	45	189	1	2	3	4	5	6	8	10	11	12	13	14	15	16	18	19	20	21	22															
	VILLAMIEL DE TOLEDO	45	190	1	2	3	8	9	10	11	12	13	14	15	16	19	20	21	22	501	502	503	504	505	506	507	508	509	510	511							
	VILLAREJO DE MONTALBAN	45	195	1	5	7																															
	VILLASECA DE LA SAGRA	45	197	1	2	3	4	5	6	7	8	9	10	11	12	13	14	15	16																		
	EL VISO DE SAN JUAN	45	200	1	2	3	4	5	6	7	8	9	11	12	13	14	15	16	17	18	20																
	YELES	45	202	1	2	3	4	5	6	7	8	10	12	13	14	15																					
	YUNCLER	45	204	1	2	3	4	5	6	7	8	9	10	12	13	14	15	16																			
	YUNCILLOS	45	205	4	5	6	7	8	9	10	11	501	502	503																							
	YUNCOS	45	206	1	2	3	4	9	10	11	12	13	14	15	16	17	18	101																			
	TOLEDO	45	900	1	2	3	4	5	6	7	8	9	10	12	13	14	18	19	20	21	22	23	24	25	26	27	28	29	30	32	33	35	62				
				63	64	65	68	69	71	72	73	74	75	77	80	81	82	83	86	87	88	89	90	91	95	96	100	101	102	103							

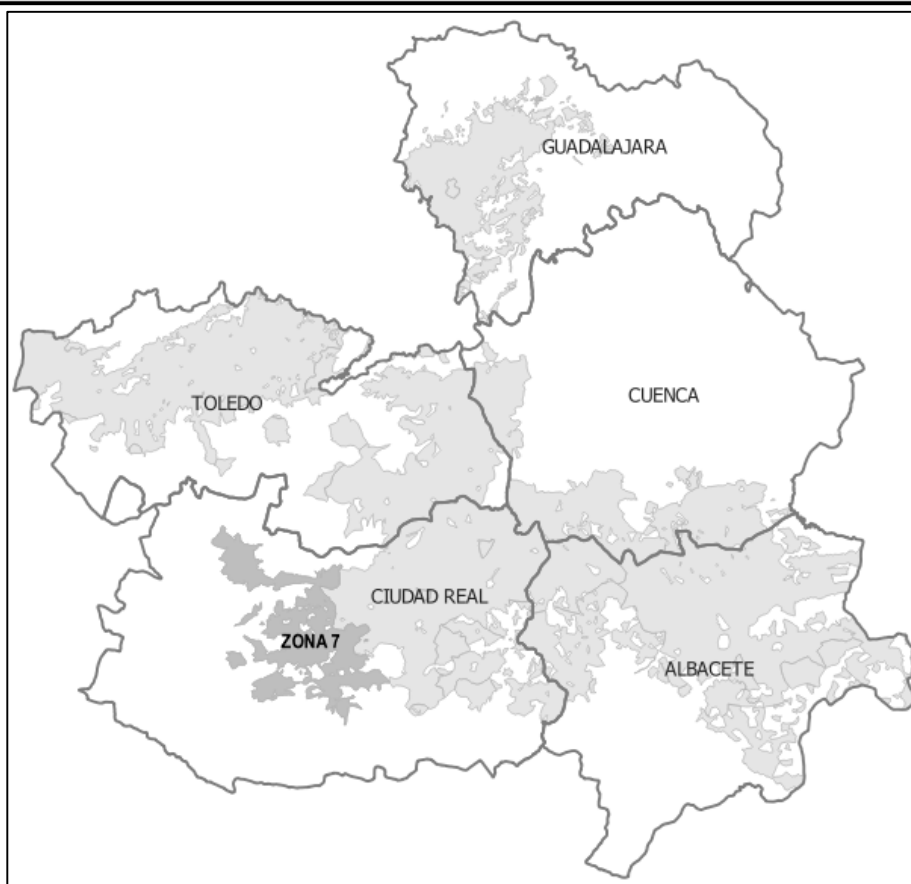
ZONA 6

MANCHA ORIENTAL

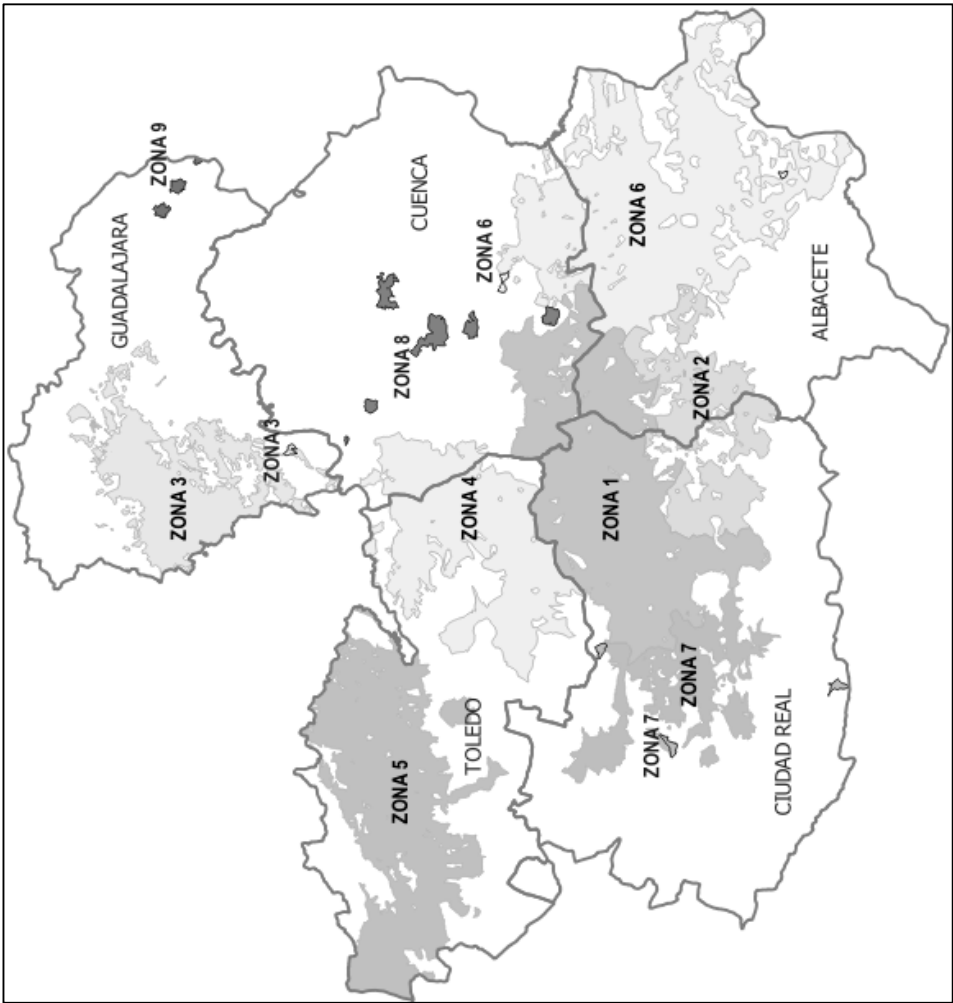


PROVINCIA	MUNICIPIO	PRO	MUN	AGREGADO	POLÍGONO																															
ALBACETE	MINAVA	2	48		1	2	3	4	5	6	7	8	9	10	11	12	13	14	15	16	17	18	19	20	21	22	23	24	25	26	27	28	29	30	31	
					32	33	34	35	36	37	38	39																								
	MONTALVOS	2	50		1	501	502	503	504	505	506	507																								
	MONTEALEGRE DEL CASTILLO	2	51		10	11	12	13	14	17	18	19	20	21	23	26	27	28	29	31	41	42	43													
	MOTILLEJA	2	52		1	2	3	4	5	6	7	8	9	10	11	12	13	14																		
	NAVAS DE JORQUERA	2	54		1	3	4	5	6	7	8	9	10	11	13	14	15	16	17	18																
	ONTUR	2	56		1	2	15	19	20																											
	PEÑAS DE SAN PEDRO	2	60		3	4	8	9																												
	PETROLA	2	61		1	2	3	4	5	6	7	8	9	10																						
	POZOHONDO	2	63		3	4	5	6	7	8	9	10	11	13																						
	POZO-LORENTE	2	64		1	2																														
	POZUELO	2	65		501	502	510	501	502	503	504	505	506	507	508	513																				
	LA RECUEJA	2	66		3	6	7	8	9	10	11	12																								
					1	2	3	4	5	6	7	8	9	10	11	12	13	14	15	16	18	19	20	21	22	23	24	25	27	29	30	31	32	34		
					36	37	38	39	40	41	42	43	45	46	49	50	51	52	53	54	56	57	62	63	65	66	67	68	69	70	71	72	73	74		
					75	77	78	79	80	81	82	83	84	85	86	87	88	89	90	91	92	93	94	95	96	97	101	102	103	104	105	106	107	108		
					110	111	112	113	114	115	116	117	118	119	120	121	122	124	127	129	131	134	135	136	137	138	144	145	146	148	153	157	158	160		
					162	163																														
		SAN PEDRO	2	71		2	3	4	6	14	15	17	19	20	21	507	522	505	507																	
					1	2	3	4	5	6	7	8	9	10	11	12	13	14	15	16	17	18	19	20	21	22	23	24	25	26	27	28	29	31		
	TARAZONA DE LA MANCHA	2	73		32	33	34	35	36	37	38	39	40	41	42	43	44	45	46	47	48	49	50	51	52	53	54	55	56	57	58	59	60	61		
				63	64	65	67	68	69	70	71	72	73	74	75	76	77	78	83	84	86	87	88	89	90	91	92	93	94	95	96	97	98			
				99	100	101	501	502	503	504	505	506	507	508																						
	TOBARRA	2	74		1	2	5	7	10	12	13	14	15	16	17	18	22	24	27	28	29	30	31	35	36	37	38	40								
	VALDEGANGA	2	75		1	2	3	4	5	6	7	8	9	10	11	12	13	1	2	4	6	7	8	9	10	11	12	13								
	VILLA DE VES	2	77		1	2	3	4	11	12	13	15	16	17	18																					
				1	2	3	4	5	6	7	8	9	10	11	12	13	14	15	16	17	18	19	20	21	22	23	24	25	26	27	28	29	30			
	VILLALGORDO DEL JUCAR	2	78		31	32	33	34	35	36	37	40	41	42	43	44	45																			
				1	2	5	18	19	20	21	22	25	31	32	33	37	38																			
	VILLAMALEA	2	79		1	2	3	4																												
	VILLAVALENTE	2	83		1	2	3	4																												
	POZO CAÑADA	2	87		104	105	106	107	108	119	120	121	122	123	132	142	143																			
				2	3	4	5	6	7	8	9	10	11	12	13	14	15	16	17	18	19	20	21	22	23	24	25	26	27	28	29	30	31			
				32	33	34	35	36	37	38	39	40	41	42	43	44	45	46	47	48	49	50	51	54	55	56	57	58	59	60	61	62	63			
				64	65	66	67	68	69	70	71	72	73	74	76	77	78	79	80	81	82	83	84	86	87	88	89	90	91	92	93	94	95			
	ALBACETE	2	900		96	97	98	99	100	101	102	103	104	109	110	111	113	124	125	126	127	128	129	130	131	135	136	138	139	140	141	143	145	146		
				147	501	502	503	504	505	506	510	511	512	513	514	515																				
				17	18	501	502	503	506	511	512	612	614	702	705	706	708																			
	ALARCON	16	3																																	
	CASAS DE BENITEZ	16	61		1	2	3	4	5	6	7	8	9	11	12	13	14	15	16	17	18	20	21	22	23	24	26	27	28							
	CASAS DE GUIJARRO	16	64		1	2	3	4	5																											
	CASASIMARRO	16	67		1	3	4	5	6	7	8	9	10	11	12	13	14	15	16	17	18	19	22	24	26	30										
	CASTILLEJO DE INIESTA	16	69		1	2	3	5	6	7	9																									

[illegible]

ZONA 7**CAMPO DE CALATRAVA**

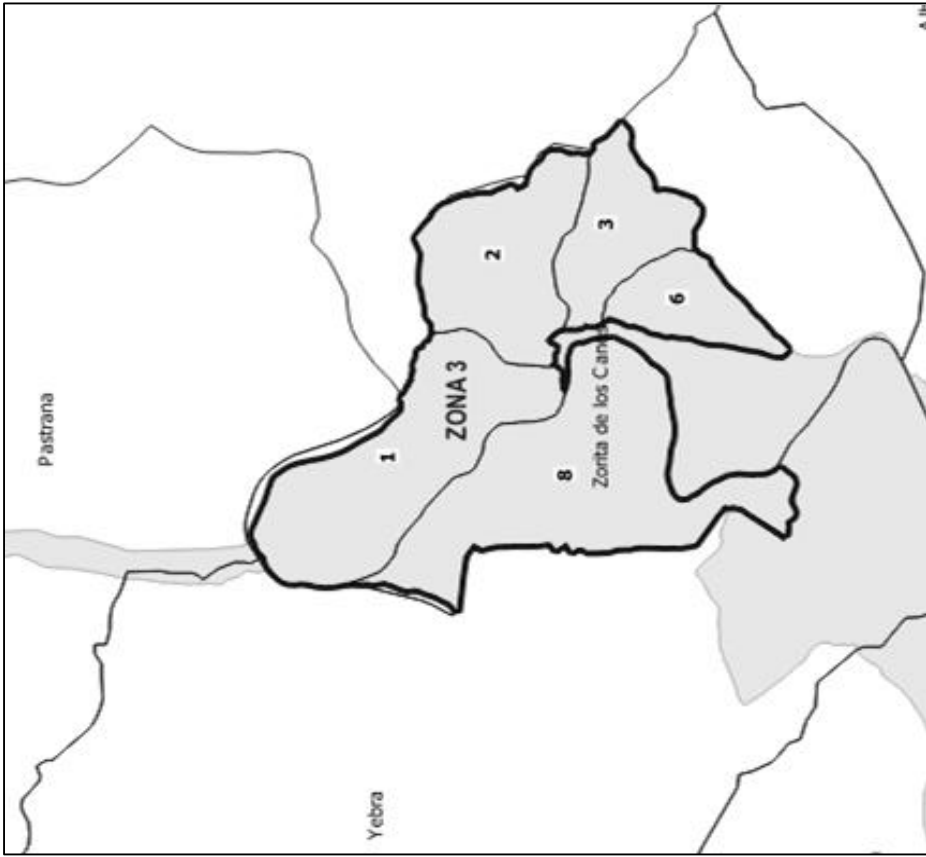
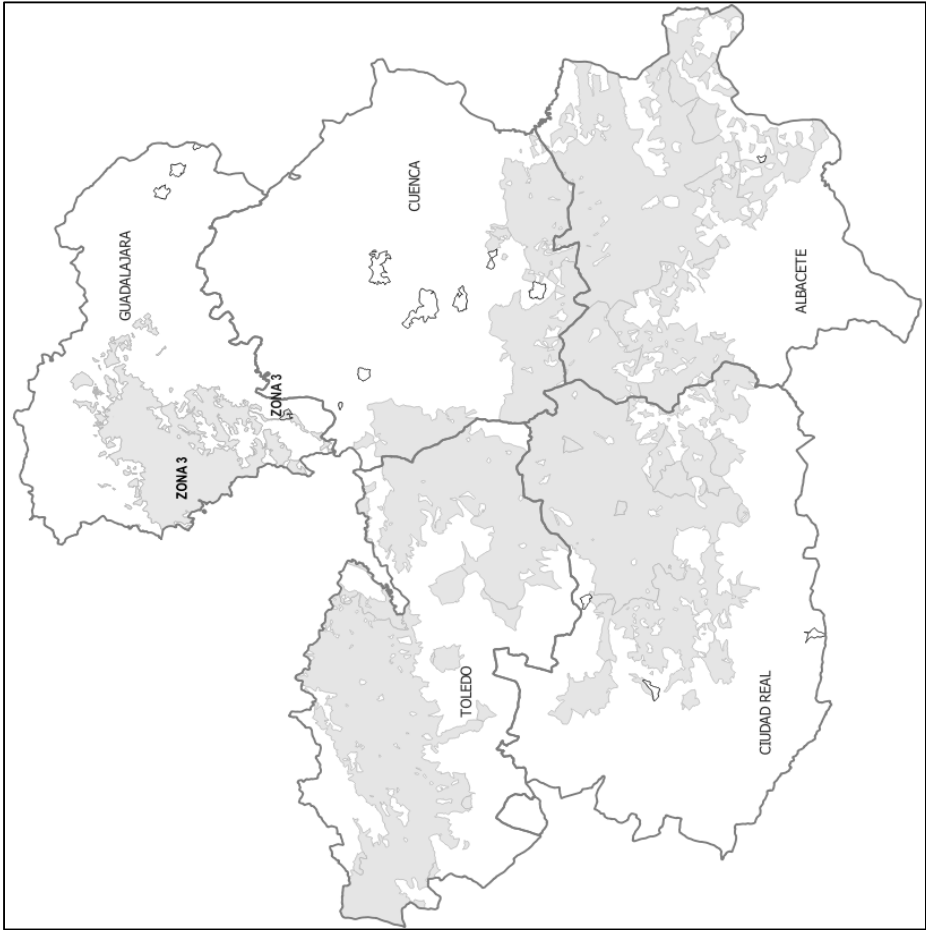
ANEXO II: AMPLIACIÓN DE ZONAS VULNERABLES



REDEFINICIÓN ZONAS VULNERABLES NITRATOS	
ZONA 1	MANCHA OCCIDENTAL
ZONA 2	CAMPO DE MONTEL
ZONA 3	ALCARRIA-GUADALAJARA
ZONA 4	LILLO-QUINTANAR-OCAÑA-CONSUEGRA-VILLACAÑAS
ZONA 5	MADRID-TALAVERA-TIÉTAR
ZONA 6	MANCHA ORIENTAL
ZONA 7	CAMPO DE CALATRAVA
AMPLIACIÓN REDEFINICIÓN ZONAS VULNERABLES NITRATOS	
ZONA 3	ALCARRIA-GUADALAJARA_AMPLIACIÓN REDEFINICIÓN
ZONA 6	MANCHA ORIENTAL_AMPLIACIÓN REDEFINICIÓN
ZONA 7	CAMPO DE CALATRAVA_AMPLIACIÓN REDEFINICIÓN
ZONA 8	SIERRA DE ALTOMIRA_AMPLIACIÓN REDEFINICIÓN
ZONA 9	MOLINA DE ARAGÓN_AMPLIACIÓN REDEFINICIÓN

ALCARRIA-GUADALAJARA. AMPLIACIÓN REDEFINICIÓN

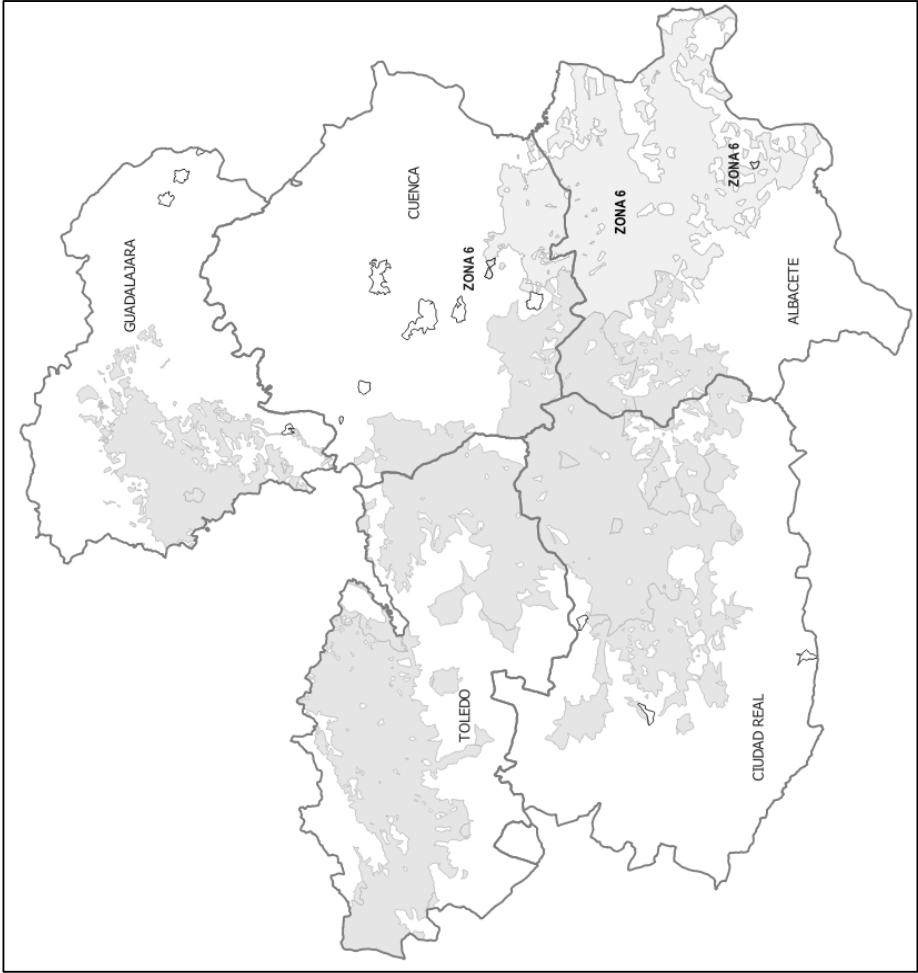
ZONA 3



PROVINCIA	MUNICIPIO	PRO	MUN	AGREGADO	ZONA	POLÍGONO							
GUADALAJARA	ZORITA DE LOS CANES	19	405			1	2	3	6	8			

MANCHA ORIENTAL. AMPLIACIÓN REDEFINICIÓN

ZONA 6



PROVINCIA

MUNICIPIO

PRO MUN

AGREGADO ZONA

POLÍGONO

ALBACETE

TOBARRA

2

74

19

CUENCA

ALARCÓN

16

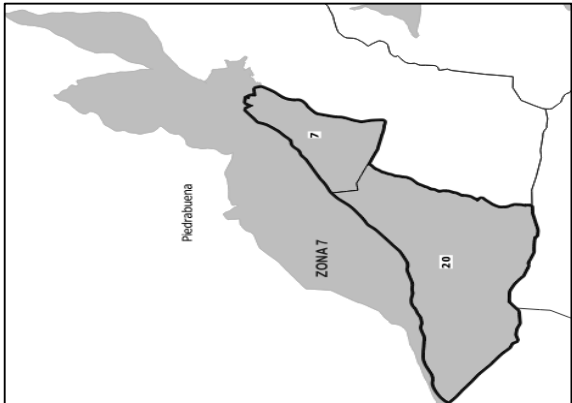
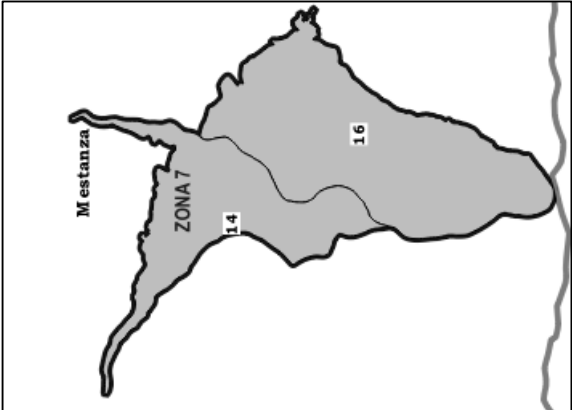
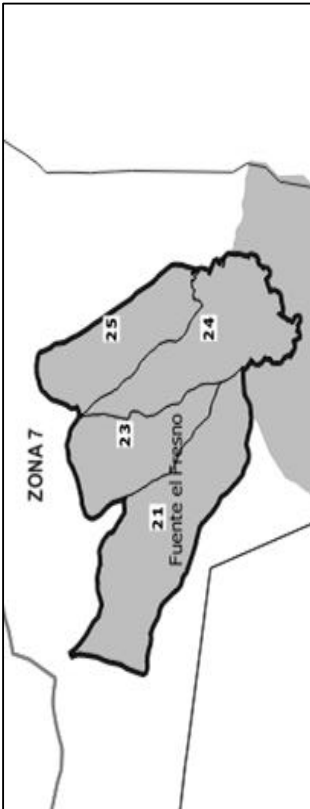
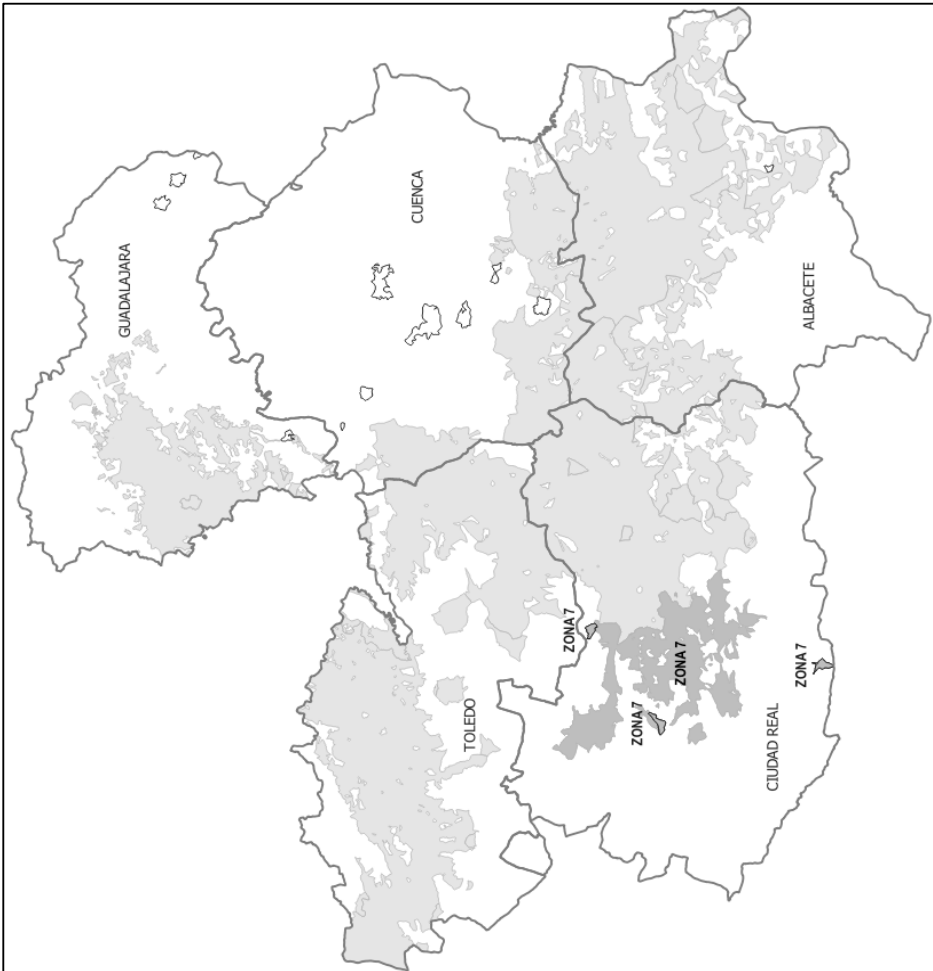
3

13

15 504

ZONA 7

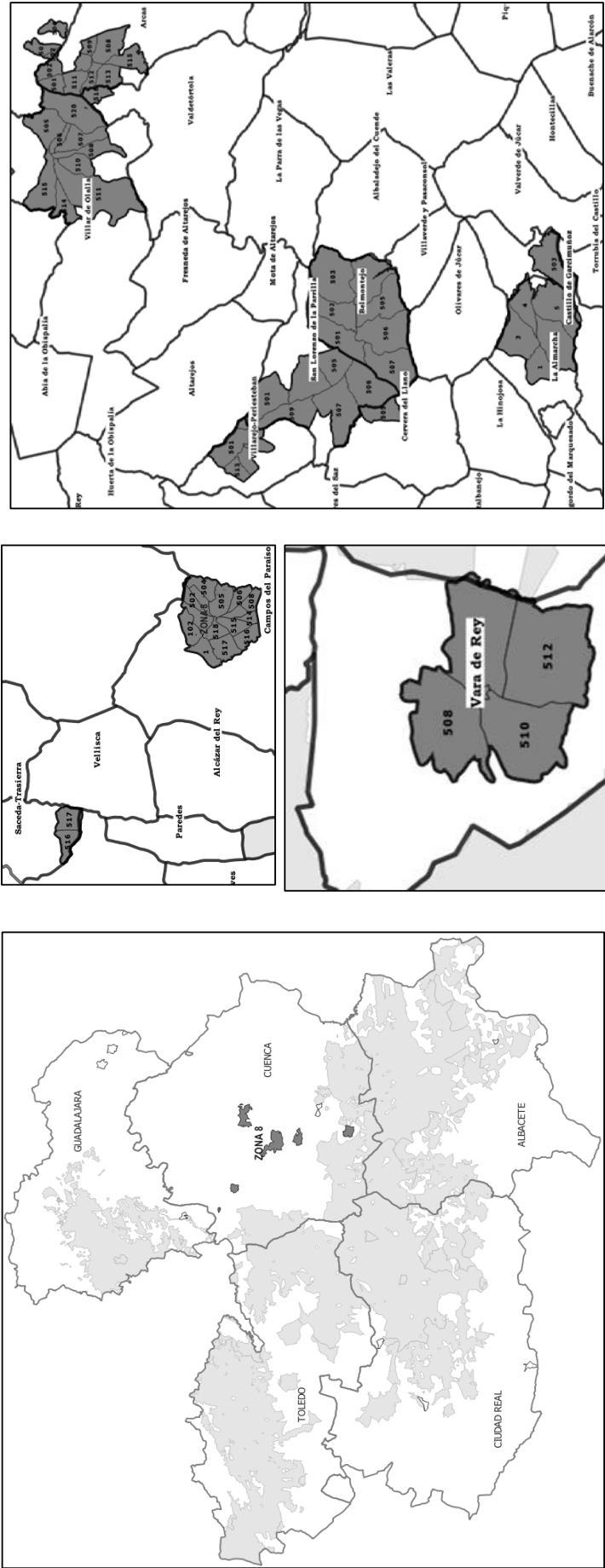
CAMPO DE CALATRAVA. AMPLIACIÓN REDEFINICIÓN



PROVINCIA	MUNICIPIO	PRO	MUN	AGREGADO	ZONA	POLÍGONO				
CIUDAD REAL	FUENTE EL FRESNO	13	44			21	23	24	25	
	MESTANZA	13	55			14	16			
	PIEDRABUENA	13	63			7	20			

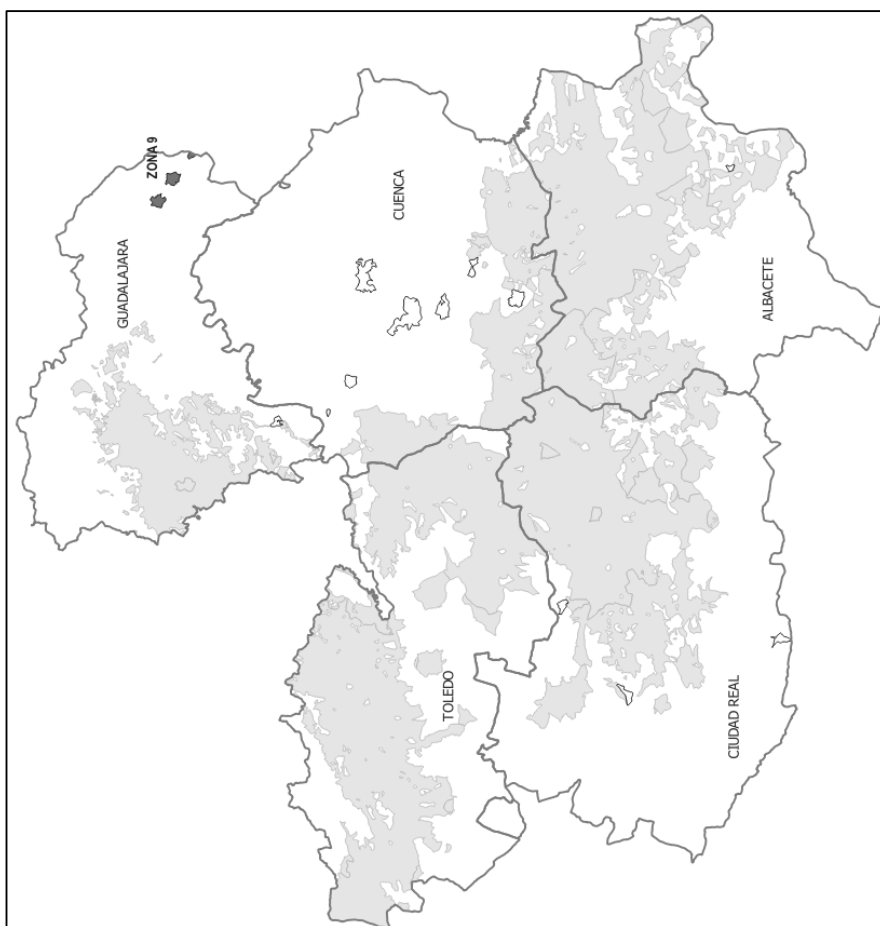
ZONA 8

SIERRA DE ALTOMIRA. AMPLIACIÓN REDEFINICIÓN



PROVINCIA	MUNICIPIO	PRO	MUN	AGREGADO	ZONA	POLÍGONO									
CUENCA	LA ALMARCHA	16	15			1	3	4	5	6					
	ARCAS	16	21	0	0	501	502	508	509	510	511	512	513	515	
	BELMONTEJO	16	34			501	502	503	504	505	506	507			
	CAMPOS DEL PARAISO	16	60	126	0	1	102								
				153	0	501	502	503	504	505	506	507	508	514	515
	CASTILLO DE GARCIMUÑOZ	16	73			503									
	CERVERA DEL LLANO	16	74			505									
	SACEDA-TRASIERRA	16	193			516	517								
	SAN LORENZO DE LA PARRILLA	16	200			501	505	506	507	509	510				
	VADETORTOLA	16	232			0	516								
	VARA DE REY	16	247	223	0	508	510	511	512						
	VILLAR DE OLALLA	16	273	0	0	505	506	507	508	510	511	514	515	520	
	VILLAREJO-PRIESTEBAN	16	277			501	502	503	512	513					
	CUENCA	16	900	131	0	501	502	504							

MOLINA DE ARAGÓN. AMPLIACIÓN REDEFINICIÓN

[illegible]